

Złotów,

dnia 09 grudnia 2015 r.

(Miejscowość)

(Data)

**GN-OD.6630.113.2015**

(Oznaczenie kancelaryjne sprawy)

## PROTOKÓŁ

### z posiedzenia narady koordynacyjnej

Na podstawie art. 7d pkt 2 oraz art. 28b ustawy z dnia 17 maja 1989 r. – Prawo geodezyjne i kartograficzne (Dz. U. z 2015 r. poz. 520, z późn. zm.),

09.12.2015 r. w Starostwie Powiatowym w Złotowie,

(Nazwa jednostki, adres przeprowadzenia narady koordynacyjnej)

(Data)

Aleja Piasta 32, 77-400 Złotów

przeprowadzono naradę koordynacyjną.

Naradzie koordynacyjnej przewodniczył:

Daniel Wiśniewski

pracownik I stopnia

(Imię i nazwisko przewodniczącego narady)

(Stanowisko służbowe przewodniczącego narady)

działający z upoważnienia Nr

91/2015

wydanego przez


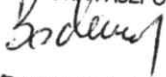


Starosta Złotowski

(Nazwa organu wydającego upoważnienie)

#### I. Przedmiot narady koordynacyjnej:

Określenie sposobu przeprowadzenia narady oraz znak sprawy zgodny z instrukcją kancelaryjną.	Narada zwołana z osobistym uczestnictwem przedstawicieli branż oraz wnioskodawców w celu uzgodnienia usytuowania projektowanych sieci uzbrojenia terenu. Dokumentacja projektowa została wyłożona podczas przeprowadzonej narady. <b>GN-OD.6630.113.2015</b>
Rodzaj projektowanej sieci uzbrojenia terenu	Sieć kanalizacji sanitarnej w Krzywej Wsi
Położenie projektowanej sieci uzbrojenia terenu	Radawnica: dz. nr 35,327,325,320; Krzywa Wieś: dz. nr 136/5,132/7,131/1,158,180,8124,8128,190,155,322,321,319; Bielawa: dz. nr 41,172,47,173,78,81,82,83,165,29,123,128,135,116,138/8,79,121/1,120/2,71
Imię i nazwisko oraz inne dane identyfikujące wnioskodawcę	Gmina Złotów, ul. Leśna 7; 77-400 Złotów

II. Uczestnicy narady koordynacyjnej oraz stanowiska uczestników narady/uwagi i zalecenia dotyczące zgłoszonych wniosków:

Imię i nazwisko uczestnika, oznaczenie reprezentowanych podmiotów lub informacja o przyczynach uczestnictwa w naradzie	Stanowiska uczestników narady/ uwagi i zalecenia	Podpis i pieczęć osoby upoważnionej do reprezentowania zakładu
<p>Towarzystwo Budowlane</p>	I. Uzgodniono bez uwag	
<p>ASTA-NET S.A.</p>	<p><b>II. UWAGA nr 1</b></p> <p>Uzgadnia się projekt z następującymi uwagami:</p> <ul style="list-style-type: none"> <li>- w rejonie wrysowanych na planie urządzeń telekomunikacyjnych Asta-Net projektowaną sieć należy ułożyć wg obowiązujących przepisów z bezwzględnym zachowaniem normatywnych odległości. Szczególną uwagę należy zwrócić na zachowanie odległości przy zbliżeniu i skrzyżowaniu z siecią Asta-Net – zastosować odpowiednie zabezpieczenia przed jej uszkodzeniem i osiadaniami ziemi,</li> <li>- wykonać przekopy próbne, celem dokładnej lokalizacji w terenie urządzeń podziemnych Asta-Net w obecności naszego przedstawiciela,</li> <li>- przy natrafieniu w trakcie robót ziemnych na urządzenia Asta-Net nie naniesione na podkład mapowy należy je zabezpieczyć i powiadomić Asta-Net Piła (Tel. 508018839; 506586009) w celu ustalenia trybu dalszego postępowania z w/w urządzeniami,</li> <li>- prace ziemne w zasięgu naszych urządzeń muszą być prowadzone sposobem ręcznym bez użycia sprzętu mechanicznego z należytą ostrożnością,</li> <li>- zobowiązuje się inwestora i wykonawcę robót do prowadzenia prac w sposób wykluczający możliwość powstania awarii sieci i urządzeń Asta-Net,</li> <li>- w przypadku uszkodzenia w trakcie robót ziemnych infrastruktury Asta-Net należy ją zabezpieczyć i bezzwłocznie powiadomić Asta-Net Piła (Tel. 508018839; 506586009; 506585833),</li> <li>- inwestor będzie ponosił odpowiedzialność karną i materialną wynikającą z Kodeksu Cywilnego za spowodowanie uszkodzeń infrastruktury Asta-Net w czasie wykonywania robót oraz za szkody, które mogłyby powstać w przyszłości na skutek przeprowadzonych robót,</li> <li>- w przypadku konieczności przebudowy lub przemieszczenia urządzeń telekomunikacyjnych Asta-Net, inwestor opracuje dokumentację projektowo-kosztorysową, która musi być uzgodniona i zaakceptowana przez przedstawiciela Asta-Net oraz zleci wykonanie robót firmie specjalistycznej na własny koszt,</li> <li>- sieci telekomunikacyjne zlokalizowane pod projektowanymi drogami, chodnikami, wjazdami i innymi przeszkodami należy zabezpieczyć przed uszkodzeniem rurą dwudzielną AROT,</li> <li>- w przypadku zmiany rzędnych terenu należy wyregulować poziom infrastruktury Asta-Net do projektowanej niwelety. Bezwzględnie zachować normatywne przykrycie. Prace przeprowadzić na koszt inwestora,</li> <li>- przed rozpoczęciem robót należy powiadomić pisemnie z 7- dniowym wyprzedzeniem Asta-Net S.A. 64-920 Piła, ul. Podgórna 10 (fax. 067 350 90 02) celem protokółarnego przekazania w terenie miejsc kolizyjnych i warunków ich odbioru.</li> </ul>	<p>KIEROWNIK BIURA PASZPORTYZACJI</p>  <p>Tomasz Bochniak</p>
	<p><b>III. UWAGA nr 2</b></p> <p>Projektu nie uzgodniono. Inwestor zgłosi się do Asta-Net Piła ul Podgórna 10 Dział Planowania i Rozwoju Sieci w celu dokładnego uzgodnienia lokalizacji projektowanych urządzeń względem infrastruktury Asta-Net oraz prowadzenia prac w pobliżu naszej sieci.</p>	
	IV. Inne uwagi.	



<p><i>Stanisław Koguciuk</i></p> <p><i>Koguciuk</i></p> <p>- ENEA Operator Sp. z o. o. Rejon Dystrybucji Wałcz</p>	<p>I. Uzgodniono bez uwag</p> <p>II. ENEA Sp. z o.o. Operator Rejon Dystrybucji Wałcz:</p> <ul style="list-style-type: none"> <li>- przed przystąpieniem do robót należy zgłosić się do kierownika oddziału terenowego, który poinformuje o aktualnej sytuacji w zakresie eksploatowanych przez ENEA Sp. z o.o. Operator urządzeń podziemnych i pomoże na miejscu w ich zidentyfikowaniu, w celu ustalenia dokładnej trasy przebiegu kabli należy dokonać próbnych przekopów,</li> <li>- przy skrzyżowaniach i zbliżeniach z urządzeniami ENEA Sp. z o.o. Operator zachować dopuszczalne odległości wzajemne zgodnie z obowiązującymi normami,</li> <li>- uzgodnienie nie dotyczy urządzeń elektroenergetycznych nie będących własnością ENEA Sp. z o.o. Operator RD Wałcz,</li> <li>- stosować wykopy ręczne,</li> <li>- w miejscach skrzyżowań z kablami energetycznymi zastosować rury ochronne,</li> <li>- przed zasypaniem wszystkie skrzyżowania zgłosić do odbioru technicznego do właściwego oddz. terenowego</li> <li>- podczas prac przy urządzeniach elektroenergetycznych zachować szczególną ostrożność.</li> </ul> <p>III. Inne uwagi:</p>	<p>Z</p> <p>ENEA Operator Sp. z o.o. Rejon Dystrybucji Wałcz Kierownik Działu Rozwoju i Inwestycji Stanisław Koguciuk</p>
<p>.....</p> <p>.....</p> <p>Polska Spółka Gazownictwa Sp. z o. o.</p>	<p>I. Uzgodniono bez uwag</p> <p>II. Polska Spółka Gazownictwa sp. z o. o. Oddział w Poznaniu ul. Grobla 15, 61-859 Poznań Rejon Dystrybucji Gazu Piła, ul. Poznańska 20:</p> <ol style="list-style-type: none"> <li>1. Przed przystąpieniem do prac należy wykonać próbne przekopy celem ustalenia rzeczywistego posadowienia gazociągów.</li> <li>2. W miejscach zbliżeń z siecią gazową zachować normatywne odległości (Dz. U. Nr 97 z dnia 11.09.2001 r. poz.1055 z późniejszymi zmianami).</li> <li>3. Szczególną uwagę należy zwrócić na skrzyżowania z siecią gazową, stosując odpowiednie zabezpieczenia przed jej uszkodzeniem.</li> <li>4. Roboty ziemne w strefie kontrolowanej gazociągów należy wykonać ręcznie, bez użycia sprzętu mechanicznego. Na trasie eksploatowanych gazociągów znajdują się przyłącza gazowe do budynków, z uwagi na brak szczegółowej inwentaryzacji, nie nanosi się ich na plany sytuacyjne</li> <li>5. Przed rozpoczęciem robót, w celu uniknięcia ewentualnej kolizji oraz nadzorowania prac w pobliżu sieci gazowej należy powiadomić Polską Spółkę Gazownictwa sp. z o. o. O/ZG w Poznaniu Rejon Dystrybucji Gazu Piła, 64-920 Piła, ul. Poznańska 20. tel.672124642, fax. 672126116</li> </ol> <p>III. Inne uwagi:</p>	<p>Z</p>
<p><i>ROMAN DIEDA</i></p> <p>Zakład Wodociągów i Kanalizacji Gminy Złotów Sp. z o. o.</p>	<p>I. Uzgodniono bez uwag</p> <p>II. Inne uwagi:</p> <p><i>TRASA PRZEbiegu RUROCIĄGÓW UZGODNIANO. PROJEKT PIZWYDZIELONYM NA POZUSIENIE NA ODRĘBNE WYMAGANIE AKCEPTACJI ZURK GMINY ZŁOTÓW</i></p>	<p>ZAKŁAD WODOCIĄGÓW I KANALIZACJI GMINY ZŁOTÓW ul. Lesna 7 tel./fax: (60) 250 11 00 NIP 767-15-68-25 KOD 572091376 SĄD REJON. XII 2 ARK. W POZNANIU 00143089</p>
<p>.....</p> <p>.....</p> <p>Urząd Gminy Złotów</p>	<p>I. Uzgodniono bez uwag</p> <p>II. Inne uwagi:</p>	<p>Z</p>

Przemysław Nowakowski	I. Uzgodniono bez uwag	he
Wielkopolska Sieć Szerokopasmowa S.A.	<p>II.</p> <ol style="list-style-type: none"> <li>1. Szczegółowy przebieg sieci telekomunikacyjnej należy ustalić na podstawie przekopów próbnych.</li> <li>2. Prace ziemne w miejscach skrzyżowań i zbliżeń z siecią WSS S.A. wykonać ręcznie zgodnie z obowiązującymi przepisami, z należytą ostrożnością, zachowując normatywne odległości. Zabezpieczyć dwudzielnymi rurami grubościennymi na koszt Inwestora. Przed zasypaniem miejsca zabezpieczeń podlegają odbiorowi przez służby techniczne WSS S.A..</li> <li>3. Przy natrafieniu w trakcie prowadzenia robót ziemnych na urządzenia WSS S.A. nie naniesione na podkład mapowy, należy je zabezpieczyć i powiadomić WSS S.A. (tel. 61 222 47 76, fax. 61 222 47 78) w celu ustalenia trybu dalszego postępowania.</li> <li>4. Zobowiązuje się Inwestora i Wykonawcę robót do prowadzenia prac w sposób wykluczający możliwość powstania awarii sieci lub urządzeń WSS S.A. W przypadku uszkodzenia w trakcie prowadzenia robót, infrastruktury WSS S.A. należy ją zabezpieczyć i bezwzględnie powiadomić WSS S.A. (tel. 61 222 47 76, fax. 61 222 47 78). Inwestor ponosi odpowiedzialność materialną i karną wynikającą z Kodeksu Cywilnego za spowodowanie uszkodzeń infrastruktury WSS S.A. w czasie wykonywania robót oraz za szkody, które mogłyby powstać w przyszłości na skutek przeprowadzonych robót.</li> <li>5. Przed rozpoczęciem robót należy powiadomić pisemnie z 7 dniowym wyprzedzeniem WSS S.A. (adres: Wysogotowo, ul. Wierzbowa 84, 62-081 Przeźmierowo, tel. (61) 222 47 76, fax (61) 222 47 78, e-mail: sekretariat@wsssa.pl.</li> <li>6. Należy spełnić wymogi określone w warunkach technicznych nr ..... z dn.....</li> <li>7. W przypadku konieczności przebudowy lub przemieszczenia urządzeń telekomunikacyjnych WSS S.A., Inwestor opracuje dokumentację projektowo – kosztorysową, która musi być uzgodniona i zaakceptowana przez przedstawiciela WSS S.A. oraz zleci wykonanie robót firmie specjalistycznej na własny koszt.</li> </ol>	Z
	III. Projektu nie uzgodniono. Proszę wystąpić o warunki techniczne przyłączenia do sieci WSS S.A.	Z
	IV. Inne uwagi	=
..... Orange Polska Dostarczanie i Serwis Usług, Wydział Operacyjnego Utrzymania sieci	I. Uzgodniono bez uwag.	
	II. Inne uwagi:	Z
Przewodniczący Narady Koordynacyjnej – Daniel Wiśniewski	<p><b>UWAGA</b></p> <ol style="list-style-type: none"> <li>1. Należy zachować szczególną ostrożność przy wykonywaniu robót ziemnych w pobliżu istniejących znaków geodezyjnych, grawimetrycznych i magnetycznych, tak aby nie doszło do ich uszkodzenia lub przemieszczenia.</li> <li>2. Znaki geodezyjne, zaznaczone na mapach kolorem czerwonym, podlegają ochronie zgodnie z art. 15 ust. 1 i 2 ustawy z dnia 17.05.1989 r. „Prawo geodezyjne i kartograficzne” (Dz. U. z 2015 r. poz. 520 z późniejszymi zmianami) dlatego wykonawca robót ponosi pełną odpowiedzialność za ich zniszczenie, usunięcie lub przemieszczenie,</li> <li>3. Prace w pobliżu punktów geodezyjnych wykonać po wskazaniu ich przez jednostkę wykonawstwa geodezyjnego wykonującą obsługę geodezyjną inwestycji.</li> </ol>	<p><b>Z up. STAROSTY</b> <i>inż. Daniel Wiśniewski</i> Pracownik i stopnia</p>

